

ИРКУТСКАЯ ОБЛАСТЬ
ТУЛУНСКИЙ РАЙОН
Администрация
Гуранского сельского поселения

РАСПОРЯЖЕНИЕ

09.07.2020 г.

№ 28

с. Гуран

**О присвоении адреса и
установлении вида разрешенного
использования земельному участку**

Руководствуясь ст. 15 Федерального закона от 06.10.2003 г. № 131-ФЗ «Об общих принципах организации местного самоуправления в Российской Федерации», Уставом Гуранского муниципального образования, постановлением «Об утверждении административного регламента предоставления муниципальной услуги «Присвоение (изменение, аннулирование) адресов объектам недвижимого имущества на территории Гуранского муниципального образования» от 18.05.2015 г. № 18,

РАСПОРЯЖАЮСЬ:

1. Земельному участку (38:15:080302:3У1) общей площадью 2452 кв.м., из земель поселений (земли населенных пунктов) присвоить следующий адрес: Российская Федерация, Иркутская область, Тулунский район, п. Целинные Земли, ул. Шолохова, 15-2, и установить вид разрешенного использования «для ведения личного подсобного хозяйства».
2. Настоящее распоряжение опубликовать в газете «Гуранский вестник» и разместить на официальном сайте администрации Гуранского сельского поселения.
3. В течение трех рабочих дней внести сведения в государственный адресный реестр (ФИАС).
4. Контроль за использованием данного постановления оставляю за собой.

Глава Гуранского
сельского поселения





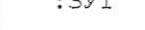




А.В. Греб



Масштаб 1:1 000

Условные обозначения:

-  - граница кадастрового квартала
-  - границы земельных участков по сведениям ЕГРН
-  - кадастровый номер земельного участка по сведениям ЕГРН
-  - обозначение образуемого земельного участка
-  - существующая часть границы, имеющиеся в ЕГРН сведения о которой достаточны для определения ее местоположения
-  - существующая точка, имеющиеся в ЕГРН сведения о которой позволяют однозначно определить ее местоположение
-  - часть границы, прекращающая существование